



OZNÁMENÍ

Obecní úřad SRCH

Vyhlašuje záměr:

Prodeje pozemku v katastrálním území Srch.


k.ú. Srch – pozemek p.č. 522/5 v k.ú. Srch

Pozemek p.č. 522/5 se nachází v obci Srch. Jeho celková výměra je 320m².


Zveřejnění záměru na pronájem pozemku se provádí v souladu se zákonem č. 128/2000 Sb. o obcích - §39 odstavec 1 – na dobu 15-ti dnů

Vyvěšeno:1.3.2019


Mgr. Aleš Maloch
Místostarosta

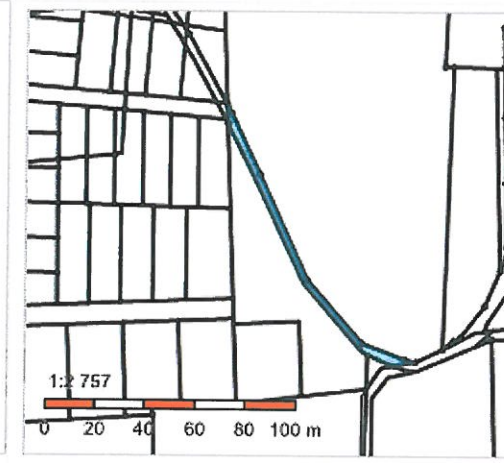


Sejmuto:18.3.2019


Ing. Lukáš Panchártek
Starosta

Informace o pozemku

Parcelní číslo:	522/5
Obec:	Srch [575682]
Katastrální území:	Srch [753076]
Číslo LV:	10001
Výměra [m ²]:	320
Typ parcely:	Parcela katastru nemovitostí
Mapový list:	DKM
Určení výměry:	Graficky nebo v digitalizované mapě
Druh pozemku:	orná půda



Vlastníci, jiní oprávnění

Vlastnické právo	Podíl
Obec Srch, Pardubická 100, 53352 Srch	

Způsob ochrany nemovitosti

Název
zemědělský půdní fond

Seznam BPEJ

BPEJ	Výměra
32112	49
32313	271

Omezení vlastnického práva

Nejsou evidována žádná omezení.

Jiné zápisy

Typ
Změna výměr obnovou operátu

Řízení, v rámci kterých byl k nemovitosti zapsán cenový údaj

Nemovitost je v územním obvodu, kde státní správu katastru nemovitostí ČR vykonává [Katastrální úřad pro Pardubický kraj, Katastrální pracoviště Pardubice](#)

Zobrazené údaje mají informativní charakter. Platnost k 28.02.2019 16:00:03.